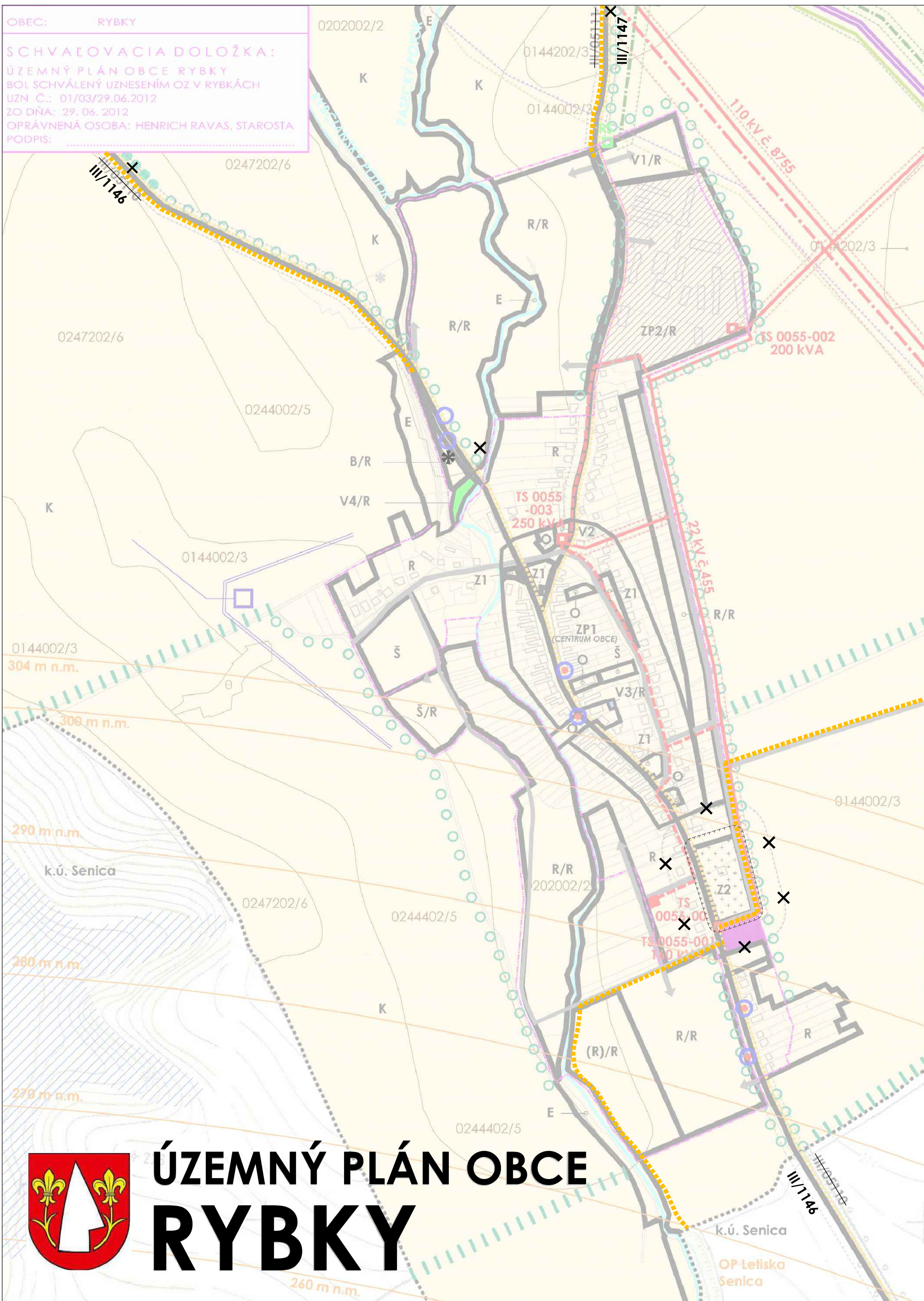


OBEC: RYBKY

0202002/2

SCHVALOVACIA DOLOŽKA:

ÚZEMNÝ PLÁN OBCE RYBKY
BOL SCHVÁLENÝ UZNESENÍM OZ V RYBKÁCH
UZN. Č.: 01/03/29.06.2012
ZO DŇA: 29. 06. 2012
OPRÁVNENÁ OSOBA: HENRICH RAVAS, STAROSTA
PODPIS:



ADMINISTRATÍVNE HRANICE

HRANICA OKRESU
HRANICA KATASTRÁLNEHO ÚZEMIA
HRANICA ZASTAVANÉHO ÚZEMIA

STAV	NÁVRH	VÝHĽAD

LIMITY VYUŽITIA ÚZEMIA - POZRI VÝKRES č. 3.1

REGULATÍVY VYUŽITIA ÚZEMIA

REGULOVANÉ ÚZEMIE

HRANICE REGULAČNÝCH BLOKOV
REGULAČNÝ BLOK R / HLAVNÉ FUNKČNÉ VYUŽITIE: PLOCHY RODINNÝCH DOMOV /

REGULAČNÝ BLOK B / HLAVNÉ FUNKČNÉ VYUŽITIE: PLOCHY BYTOVÝCH DOMOV /

REGULAČNÝ BLOK O / HLAVNÉ FUNKČNÉ VYUŽITIE: PLOCHY OBČIANSKEJ VYBAVENOSTI A SOCIÁLNEJ INFRAŠTRUKTÚRY /

REGULAČNÝ BLOK Š / HLAVNÉ FUNKČNÉ VYUŽITIE: PLOCHY ŠPORTU, VIACÚČELOVÉ IHRISKÁ /

V - PLOCHY NEPOĽNOHOSPODÁRSKEJ VÝROBY, SKLADOV, ŤAŽBY, ZARIADENIA TECHNICKEJ VYBAVENOSTI, SKLÁDOK ODPADU:

REGULAČNÝ BLOK V1 / HLAVNÉ FUNKČNÉ VYUŽITIE: PLOCHY NEPOĽNOHOSPODÁRSKEJ VÝROBY - PRIEMYSEL A SKLADY /

REGULAČNÝ BLOK V2 / HLAVNÉ FUNKČNÉ VYUŽITIE: PLOCHY ZARIADENÍ TECHNICKEJ VYBAVENOSTI /

REGULAČNÝ BLOK V3 / HLAVNÉ FUNKČNÉ VYUŽITIE: PLOCHY ZBERNÉHO DVORA /

REGULAČNÝ BLOK V4 / HLAVNÉ FUNKČNÉ VYUŽITIE: PLOCHY KOMPOSTÁRNE /

Z - PLOCHYZELENE

REGULAČNÝ BLOK Z1 / HLAVNÉ FUNKČNÉ VYUŽITIE: PLOCHY PARKOVEJ A IZOLAČNEJ ZELENE /

REGULAČNÝ BLOK Z2 / HLAVNÉ FUNKČNÉ VYUŽITIE: PLOCHY ŠPECIÁLNEJ ZELENE - CINTORÍN /

ZP - FUNKČNE ZMIEŠANÉ PLOCHY

REGULAČNÝ BLOK ZP1 / HLAVNÉ FUNKČNÉ VYUŽITIE: PLOCHY BÝVANIA, OBČIANSKEJ VYBAVENOSTI A NERUŠENEJ VÝROBY - CENTRUM OBCE /

--	--

REGULAČNÝ BLOK ZP2 / HLAVNÉ FUNKČNÉ VYUŽITIE: PLOCHY ZARIADENÍ POĽNOHOSPODÁRSKEJ VÝROBY - FARMY SO ŽIVOČIŠNOU VÝROBOU A PLOCHY NEPOĽNOHOSPODÁRSKEJ VÝROBY - PRIEMYSELNÁ VÝROBA A SKLADY /

--	--

REGULAČNÝ BLOK K / HLAVNÉ FUNKČNÉ VYUŽITIE: POĽNOHOSPODÁRSKA KRAJINA /

--	--

REGULAČNÝ BLOK E / HLAVNÉ FUNKČNÉ VYUŽITIE: PRVKY EKOLOGICKEJ STABILITY /

--	--

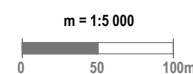
LÍNIOVÉ PRVKY EKOLOGICKEJ STABILITY

--	--

JAVY NA ZRUŠENIE
POZN.: PRE NOVÉ ROZVOJOVÉ PLOCHY JE K OZNAČENIU REGULAČNÝCH BLOKOV PRIDANÉ OZNAČENIE ".../R"


VEREJNOPROSPESNÉ STAVBY A OPATRENIA - POZRI VÝKRES č. 3.1 A TEXTOVÚ ČASŤ

**ETAPA ÚPN-O:
ZMENY A DOPLNKY č. 2**



**KOMPLEXNÝ NÁVRH PRIESTOROVÉHO USPORIADANIA
A FUNKČNÉHO VYUŽITIA ÚZEMIA -
ZÁVÄZNÁ ČASŤ RIEŠENIA A VP STAVBY**

© 2021	OBSTARÁVATEĽ: Obec Rybky	
	SPRACOVATEĽ: DMTeam s.r.o.	
	ZODPOVEDNÝ RIEŠITEĽ: Ing. arch. Monika Dudášová	
	3.2 VYPRACOVAL: Ing. arch. Petra Beňová	



**ÚZEMNÝ PLÁN OBCE
RYBKY**